



**КОМИТЕТ ИМУЩЕСТВЕННЫХ ОТНОШЕНИЙ  
АДМИНИСТРАЦИИ ПЕРМСКОГО МУНИЦИПАЛЬНОГО РАЙОНА**

**РАСПОРЯЖЕНИЕ**

14.09.2022

№ 3836

**О внесении изменений в  
распоряжение комитета  
имущественных отношений  
администрации Пермского  
муниципального района  
от 07.06.2022 № 2346  
«Об установлении  
публичного сервитута на часть  
земельных участков»**

В соответствии с Федеральным законом от 25.10.2001 № 137-ФЗ «О введении в действие Земельного кодекса Российской Федерации», пп. 5.5.3 п. 5.5 разд. 5 Положения о комитете имущественных отношений администрации Пермского муниципального района, утвержденного решением Земского Собрания Пермского муниципального района Пермского края от 22.12.2016 № 178, на основании ходатайства открытого акционерного общества «Межрегиональная распределительная сетевая компания Урала» (ИНН 6671163413, ОГРН 1056604000970) (далее - ОАО «МРСК Урала») от 16.08.2022 № 7703:

1. Внести в распоряжение Комитета имущественных отношений администрации Пермского муниципального района от 07.06.2022 № 2346 «Об установлении публичного сервитута на часть земельных участков» следующее изменение:

1.1. Пункт 1 читать в новой редакции: «1. Установить в интересах ОАО «МРСК Урала» публичный сервитут общей площадью 8716 кв.м. на часть земельных участков:

- с кадастровым номером 59:32:3250001:13548, расположенный по адресу: Пермский край, Пермский район, Заболотское с/п, д. Заболото;

- с кадастровым номером 59:32:3250001:4263, расположенный по адресу: Пермский край, Пермский район, Заболотское с/п, д. Заболото, кв-л 16, уч. 1;

- с кадастровым номером 59:32:3250001:8878, расположенный по адресу: Пермский край, Пермский район, Заболотское с/п, д. Заболото;

- с кадастровым номером 59:32:3250001:8879, расположенный по адресу: Пермский край, Пермский район, Заболотское с/п, д. Заболото;









- с кадастровым номером 59:32:3250001:2308, расположенный по адресу: Пермский край, Пермский район, Заболотское с/п, д. Заболото;
- с кадастровым номером 59:32:3250001:9237, расположенный по адресу: Пермский край, Пермский район, Заболотское с/п, д. Заболото;
- с кадастровым номером 59:32:3250001:9256, расположенный по адресу: Пермский край, Пермский район, Заболотское с/п, д. Заболото;
- с кадастровым номером 59:32:3250001:9257, расположенный по адресу: Пермский край, Пермский район, Заболотское с/п, д. Заболото;
- с кадастровым номером 59:32:3250001:9238, расположенный по адресу: Пермский край, Пермский район, Заболотское с/п, д. Заболото;
- с кадастровым номером 59:32:3250001:4952, расположенный по адресу: Пермский край, Пермский район, Заболотское с/п, д. Заболото;
- с кадастровым номером 59:32:3250001:4955, расположенный по адресу: Пермский край, Пермский район, Заболотское с/п, д. Заболото;
- с кадастровым номером 59:32:3250001:4958, расположенный по адресу: Пермский край, Пермский район, Заболотское с/п, д. Заболото;
- с кадастровым номером 59:32:3250001:4961, расположенный по адресу: Пермский край, Пермский район, Заболотское с/п, д. Заболото;
- с кадастровым номером 59:32:3250001:4964, расположенный по адресу: Пермский край, Пермский район, Заболотское с/п, д. Заболото;
- с кадастровым номером 59:32:3250001:4966, расположенный по адресу: Пермский край, Пермский район, Заболотское с/п, д. Заболото;
- с кадастровым номером 59:32:3250001:4968, расположенный по адресу: Пермский край, Пермский район, Заболотское с/п, д. Заболото;
- с кадастровым номером 59:32:3250001:4969, расположенный по адресу: Пермский край, Пермский район, Заболотское с/п, д. Заболото;
- с кадастровым номером 59:32:0510001:12, расположенный по адресу: край Пермский, р-н Пермский, с/п Заболотское, д. Заболото, ул. Садовая, дом 1;
- с кадастровым номером 59:32:3250001:4281, расположенный по адресу: край Пермский, р-н Пермский, с/пос. Заболотское, д. Заболото.

Срок: 49 лет.

Цель: Для размещения объекта электросетевого хозяйства «ВЛ 0,4 кВ от ТП-7186, ВЛ 0,4 кВ ф. 1 от ТП-7186».

1.2. Приложение к распоряжению № 2346 от 07.06.2022 изложить в новой редакции согласно приложения к настоящему распоряжению.

2. Настоящее распоряжение вступает в силу со дня его подписания.

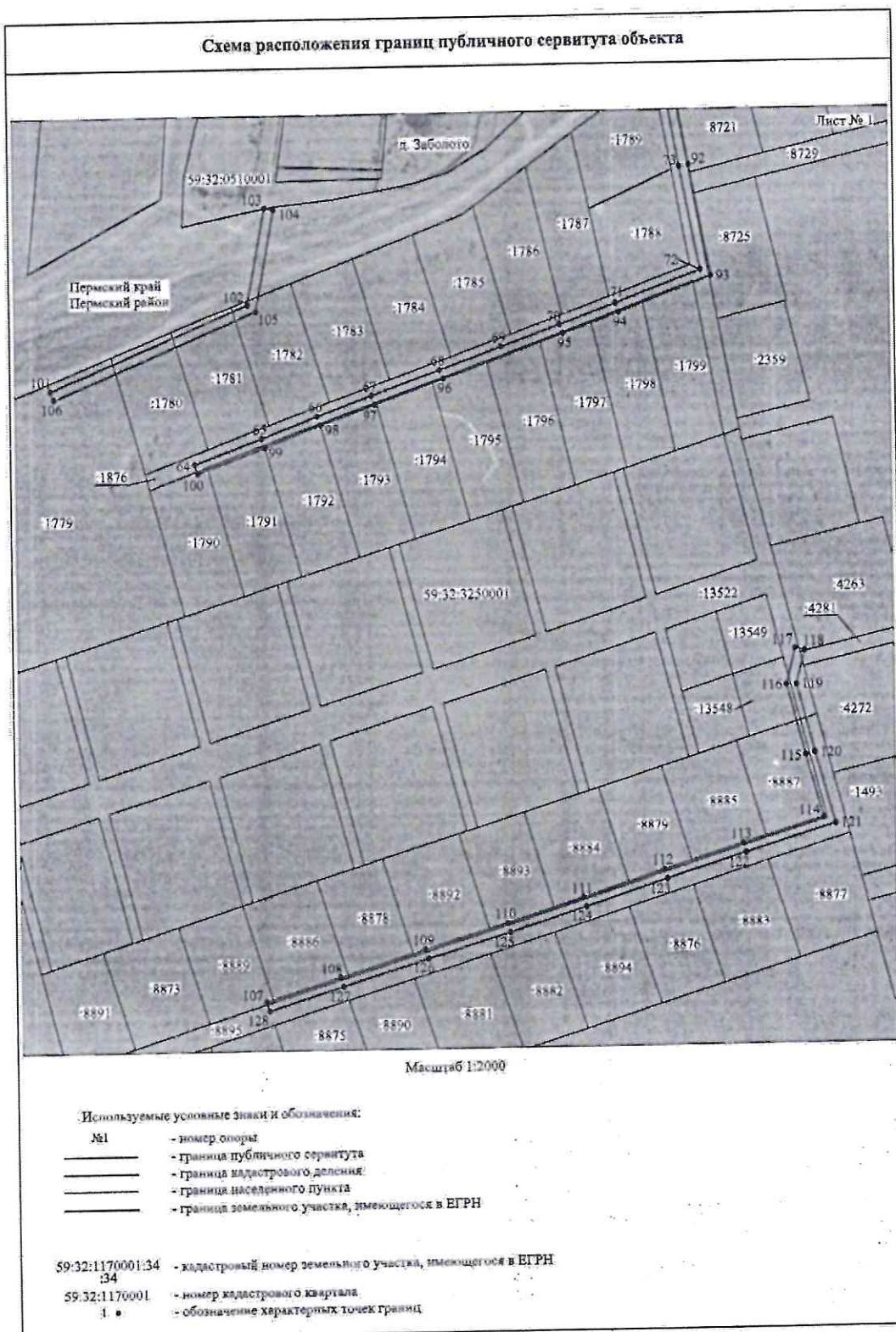
3. Контроль исполнения настоящего распоряжения оставляю за собой.

Председатель комитета




Д.В. Ракицкий

Приложение № 1  
к распоряжению  
комитета имущественных  
отношений администрации  
Пермского муниципального района  
от 14.09.2022 № 3836

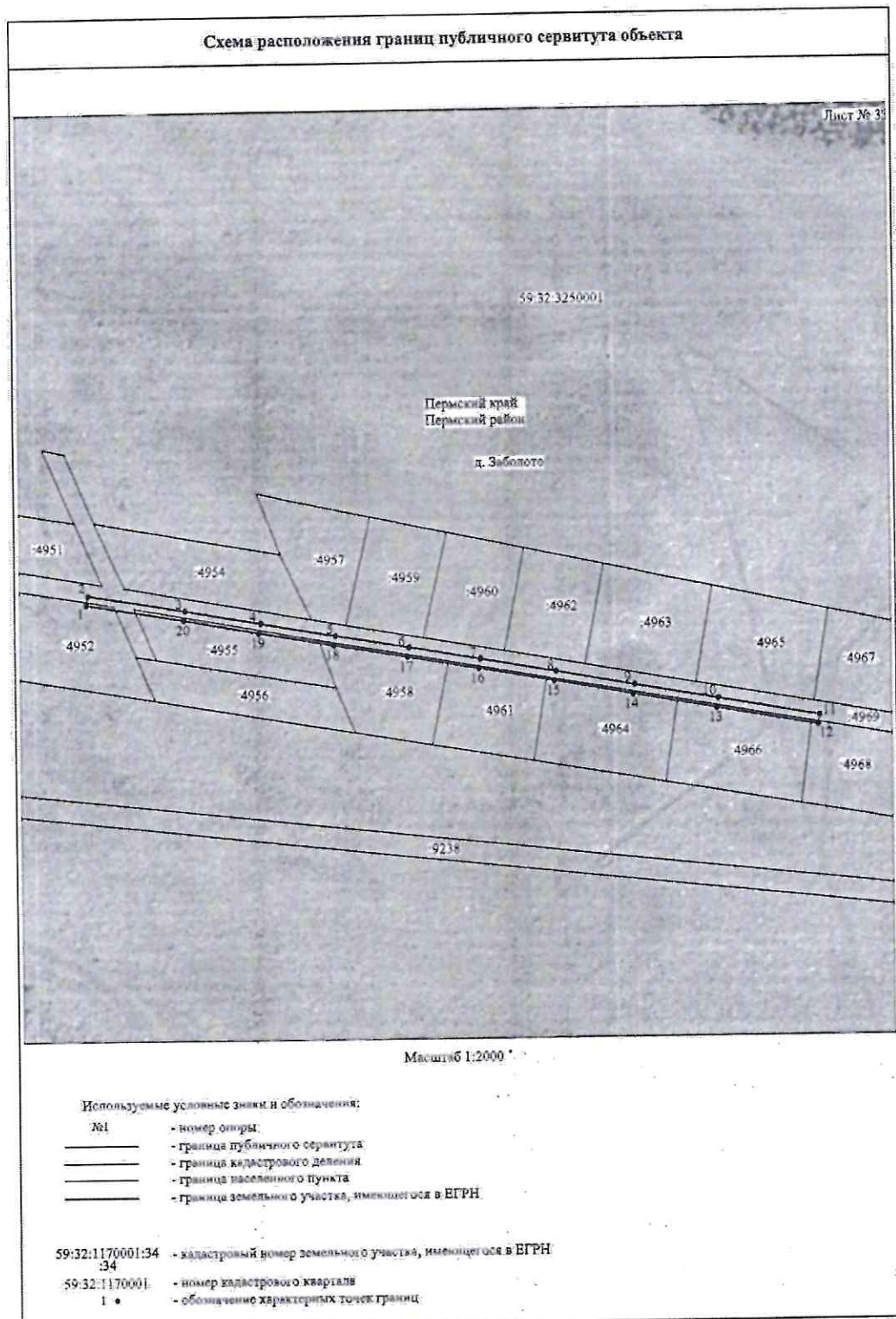




Приложение № 2  
к распоряжению  
комитета имущественных  
отношений администрации  
Пермского муниципального района  
от 14.09.2022 № 3836



Приложение № 3  
к распоряжению  
комитета имущественных  
отношений администрации  
Пермского муниципального района  
от 14.09.2022 № 3836



Приложение № 4  
к распоряжению  
комитета имущественных  
отношений администрации  
Пермского муниципального района  
от 14.09.2022 № 3836

**ОПИСАНИЕ МЕСТОПОЛОЖЕНИЯ ГРАНИЦ**

Публичный сервитут для размещения объекта электросетевого хозяйства «ВЛ 0,4 кВ от ТП-7186, ВЛ 0,4 кВ ф.1 от ТП-7186»

(наименование объекта, местоположение границ которого описано (далее - объект))

Раздел 1

Сведения об объекте

Сведения об объекте		
№ п/п	Характеристики объекта	Описание характеристик
1	2	3
1	Местоположение объекта	Пермский край, Пермский район, деревня Заболото
2	Площадь объекта +/- величина погрешности определения площади (Р +/- Дельта Р)	8716 кв.м ± 19 кв.м
3	Иные характеристики объекта	Публичный сервитут для размещения объекта электросетевого хозяйства «ВЛ 0,4 кВ от ТП-7186, ВЛ 0,4 кВ ф.1 от ТП-7186» на срок 49 лет



Приложение № 5  
к распоряжению  
комитета имущественных  
отношений администрации  
Пермского муниципального района  
от 14.09.2022 № 3836

Раздел 2.

Сведения о местоположении границ объекта					
1. Система координат МСК-59, зона 2					
2. Сведения о характерных точках границ объекта					
Обозначение характерных точек границ	Координаты, м		Метод определения координат характерной точки	Средняя квадратическая погрешность положения характерной точки (M), м	Описание обозначения точки на местности (при наличии)
	X	Y			
1	2	3	4	5	6
Зона1(1)	-	-	-	-	-
1	510524.17	2203986.41	Метод спутниковых геодезических измерений (определений)	0.10	-
2	510528.11	2203987.07	Метод спутниковых геодезических измерений (определений)	0.10	-
3	510521.22	2204028.13	Метод спутниковых геодезических измерений (определений)	0.10	-
4	510515.51	2204060.24	Метод спутниковых геодезических измерений (определений)	0.10	-
5	510510.08	2204091.81	Метод спутниковых геодезических измерений (определений)	0.10	-
6	510504.80	2204122.48	Метод спутниковых геодезических измерений (определений)	0.10	-
7	510499.60	2204151.84	Метод спутниковых геодезических измерений (определений)	0.10	-
8	510494.01	2204183.44	Метод спутниковых геодезических измерений (определений)	0.10	-
9	510487.92	2204216.68	Метод спутниковых геодезических измерений (определений)	0.10	-
10	510481.69	2204252.17	Метод спутниковых геодезических измерений (определений)	0.10	-
11	510474.12	2204294.38	Метод спутниковых геодезических измерений (определений)	0.10	-
12	510470.18	2204293.66	Метод спутниковых геодезических измерений (определений)	0.10	-
13	510477.75	2204251.47	Метод спутниковых геодезических измерений (определений)	0.10	-
14	510483.98	2204215.98	Метод спутниковых геодезических измерений (определений)	0.10	-
15	510490.07	2204182.72	Метод спутниковых геодезических измерений (определений)	0.10	-
16	510495.66	2204151.13	Метод спутниковых геодезических измерений (определений)	0.10	-
17	510500.86	2204121.80	Метод спутниковых геодезических измерений (определений)	0.10	-
18	510506.14	2204091.13	Метод спутниковых геодезических измерений (определений)	0.10	-
19	510511.57	2204059.54	Метод спутниковых геодезических измерений (определений)	0.10	-
20	510517.28	2204027.45	Метод спутниковых геодезических измерений (определений)	0.10	-
1	510524.17	2203986.41	Метод спутниковых геодезических измерений (определений)	0.10	-
Зона1(2)	-	-	-	-	-
21	510423.91	2203862.94	Метод спутниковых геодезических измерений (определений)	0.10	-
22	510453.84	2203868.92	Метод спутниковых геодезических измерений (определений)	0.10	-
23	510483.26	2203873.94	Метод спутниковых геодезических измерений (определений)	0.10	-

Приложение № 6  
к распоряжению  
комитета имущественных  
отношений администрации  
Пермского муниципального района  
от 14.09.2022 № 3836

24	510513.66	2203879.50	Метод спутниковых геодезических измерений (определений)	0.10	-
25	510545.32	2203885.42	Метод спутниковых геодезических измерений (определений)	0.10	-
26	510544.58	2203889.36	Метод спутниковых геодезических измерений (определений)	0.10	-
27	510512.94	2203883.42	Метод спутниковых геодезических измерений (определений)	0.10	-
28	510482.56	2203877.88	Метод спутниковых геодезических измерений (определений)	0.10	-
29	510455.20	2203873.20	Метод спутниковых геодезических измерений (определений)	0.10	-
30	510450.80	2203906.67	Метод спутниковых геодезических измерений (определений)	0.10	-
31	510446.82	2203906.15	Метод спутниковых геодезических измерений (определений)	0.10	-
32	510451.25	2203872.48	Метод спутниковых геодезических измерений (определений)	0.10	-
33	510425.19	2203867.28	Метод спутниковых геодезических измерений (определений)	0.10	-
34	510390.52	2203900.88	Метод спутниковых геодезических измерений (определений)	0.10	-
35	510387.74	2203898.00	Метод спутниковых геодезических измерений (определений)	0.10	-
21	510423.91	2203862.94	Метод спутниковых геодезических измерений (определений)	0.10	-
Зона1(3)	-	-	-	-	-
36	510186.67	2203544.56	Метод спутниковых геодезических измерений (определений)	0.10	-
37	510209.78	2203548.59	Метод спутниковых геодезических измерений (определений)	0.10	-
38	510236.42	2203548.74	Метод спутниковых геодезических измерений (определений)	0.10	-
39	510274.84	2203548.98	Метод спутниковых геодезических измерений (определений)	0.10	-
40	510306.04	2203572.95	Метод спутниковых геодезических измерений (определений)	0.10	-
41	510313.98	2203625.12	Метод спутниковых геодезических измерений (определений)	0.10	-
42	510319.28	2203665.67	Метод спутниковых геодезических измерений (определений)	0.10	-
43	510332.30	2203756.23	Метод спутниковых геодезических измерений (определений)	0.10	-
44	510364.44	2203765.35	Метод спутниковых геодезических измерений (определений)	0.10	-
45	510403.38	2203775.50	Метод спутниковых геодезических измерений (определений)	0.10	-
46	510443.80	2203786.19	Метод спутниковых геодезических измерений (определений)	0.10	-
47	510481.94	2203796.32	Метод спутниковых геодезических измерений (определений)	0.10	-
48	510524.79	2203794.38	Метод спутниковых геодезических измерений (определений)	0.10	-
49	510529.10	2203796.88	Метод спутниковых геодезических измерений (определений)	0.10	-
50	510526.60	2203801.21	Метод спутниковых геодезических измерений (определений)	0.10	-
51	510523.55	2203799.44	Метод спутниковых геодезических измерений (определений)	0.10	-
52	510481.40	2203801.35	Метод спутниковых геодезических измерений (определений)	0.10	-
53	510442.52	2203791.02	Метод спутниковых геодезических измерений (определений)	0.10	-
54	510402.10	2203780.34	Метод спутниковых геодезических измерений (определений)	0.10	-
55	510363.14	2203770.17	Метод спутниковых геодезических измерений (определений)	0.10	-



Приложение № 7  
к распоряжению  
комитета имущественных  
отношений администрации  
Пермского муниципального района  
от 14.09.2022 № 3836

56	510327.80	2203760.15	Метод спутниковых геодезических измерений (определений)	0.10	-
57	510314.34	2203666.35	Метод спутниковых геодезических измерений (определений)	0.10	-
58	510309.04	2203625.82	Метод спутниковых геодезических измерений (определений)	0.10	-
59	510301.40	2203575.69	Метод спутниковых геодезических измерений (определений)	0.10	-
60	510273.14	2203553.96	Метод спутниковых геодезических измерений (определений)	0.10	-
61	510236.40	2203553.74	Метод спутниковых геодезических измерений (определений)	0.10	-
62	510209.34	2203553.59	Метод спутниковых геодезических измерений (определений)	0.10	-
63	510185.81	2203549.49	Метод спутниковых геодезических измерений (определений)	0.10	-
36	510186.67	2203544.56	Метод спутниковых геодезических измерений (определений)	0.10	-
Зона1(4)	-	-	-	-	-
64	510019.84	2203423.20	Метод спутниковых геодезических измерений (определений)	0.10	-
65	510030.16	2203451.59	Метод спутниковых геодезических измерений (определений)	0.10	-
66	510039.19	2203475.18	Метод спутниковых геодезических измерений (определений)	0.10	-
67	510047.60	2203497.87	Метод спутниковых геодезических измерений (определений)	0.10	-
68	510058.06	2203525.92	Метод спутниковых геодезических измерений (определений)	0.10	-
69	510067.44	2203551.31	Метод спутниковых геодезических измерений (определений)	0.10	-
70	510076.51	2203576.10	Метод спутниковых геодезических измерений (определений)	0.10	-
71	510085.10	2203599.65	Метод спутниковых геодезических измерений (определений)	0.10	-
72	510098.60	2203635.78	Метод спутниковых геодезических измерений (определений)	0.10	-
73	510141.58	2203627.40	Метод спутниковых геодезических измерений (определений)	0.10	-
74	510180.56	2203620.42	Метод спутниковых геодезических измерений (определений)	0.10	-
75	510212.85	2203614.62	Метод спутниковых геодезических измерений (определений)	0.10	-
76	510196.58	2203590.88	Метод спутниковых геодезических измерений (определений)	0.10	-
77	510178.84	2203565.20	Метод спутниковых геодезических измерений (определений)	0.10	-
78	510182.13	2203562.93	Метод спутниковых геодезических измерений (определений)	0.10	-
79	510199.88	2203588.62	Метод спутниковых геодезических измерений (определений)	0.10	-
80	510219.65	2203617.46	Метод спутниковых геодезических измерений (определений)	0.10	-
81	510183.92	2203623.89	Метод спутниковых геодезических измерений (определений)	0.10	-
82	510201.92	2203660.30	Метод спутниковых геодезических измерений (определений)	0.10	-
83	510215.60	2203698.79	Метод спутниковых геодезических измерений (определений)	0.10	-
84	510222.98	2203732.76	Метод спутниковых геодезических измерений (определений)	0.10	-
85	510229.58	2203766.24	Метод спутниковых геодезических измерений (определений)	0.10	-
86	510225.67	2203767.02	Метод спутниковых геодезических измерений (определений)	0.10	-
87	510225.28	2203765.06	Метод спутниковых геодезических измерений (определений)	0.10	-

Приложение № 8  
к распоряжению  
комитета имущественных  
отношений администрации  
Пермского муниципального района  
от 14.09.2022 № 3836

88	510219.06	2203733.58	Метод спутниковых геодезических измерений (определений)	0.10	-
89	510211.74	2203699.89	Метод спутниковых геодезических измерений (определений)	0.10	-
90	510198.22	2203661.86	Метод спутниковых геодезических измерений (определений)	0.10	-
91	510179.78	2203624.62	Метод спутниковых геодезических измерений (определений)	0.10	-
92	510142.30	2203631.34	Метод спутниковых геодезических измерений (определений)	0.10	-
93	510096.04	2203640.35	Метод спутниковых геодезических измерений (определений)	0.10	-
94	510081.36	2203601.04	Метод спутниковых геодезических измерений (определений)	0.10	-
95	510072.75	2203577.48	Метод спутниковых геодезических измерений (определений)	0.10	-
96	510054.32	2203527.31	Метод спутниковых геодезических измерений (определений)	0.10	-
97	510043.84	2203499.26	Метод спутниковых геодезических измерений (определений)	0.10	-
98	510035.45	2203476.60	Метод спутниковых геодезических измерений (определений)	0.10	-
99	510026.40	2203452.99	Метод спутниковых геодезических измерений (определений)	0.10	-
100	510016.09	2203424.56	Метод спутниковых геодезических измерений (определений)	0.10	-
64	510019.84	2203423.20	Метод спутниковых геодезических измерений (определений)	0.10	-
Зона1(5)	-	-	-	-	-
101	510051.14	2203362.88	Метод спутниковых геодезических измерений (определений)	0.10	-
102	510046.80	2203446.27	Метод спутниковых геодезических измерений (определений)	0.10	-
103	510126.76	2203453.80	Метод спутниковых геодезических измерений (определений)	0.10	-
104	510126.02	2203457.72	Метод спутниковых геодезических измерений (определений)	0.10	-
105	510083.96	2203449.81	Метод спутниковых геодезических измерений (определений)	0.10	-
106	510047.46	2203364.44	Метод спутниковых геодезических измерений (определений)	0.10	-
101	510051.14	2203362.88	Метод спутниковых геодезических измерений (определений)	0.10	-
Зона1(6)	-	-	-	-	-
107	509795.57	2203450.88	Метод спутниковых геодезических измерений (определений)	0.10	-
108	509805.39	2203482.08	Метод спутниковых геодезических измерений (определений)	0.10	-
109	509816.43	2203517.24	Метод спутниковых геодезических измерений (определений)	0.10	-
110	509826.84	2203551.19	Метод спутниковых геодезических измерений (определений)	0.10	-
111	509836.86	2203583.15	Метод спутниковых геодезических измерений (определений)	0.10	-
112	509847.92	2203617.76	Метод спутниковых геодезических измерений (определений)	0.10	-
113	509858.26	2203650.76	Метод спутниковых геодезических измерений (определений)	0.10	-
114	509868.74	2203684.40	Метод спутниковых геодезических измерений (определений)	0.10	-
115	509895.18	2203677.22	Метод спутниковых геодезических измерений (определений)	0.10	-
116	509924.54	2203669.71	Метод спутниковых геодезических измерений (определений)	0.10	-
117	509939.80	2203673.37	Метод спутниковых геодезических измерений (определений)	0.10	-
118	509938.87	2203677.26	Метод спутниковых геодезических измерений (определений)	0.10	-



Приложение № 9  
к распоряжению  
комитета имущественных  
отношений администрации  
Пермского муниципального района  
от 14.09.2022 № 3836

119	509924.58	2203673.83	Метод спутниковых геодезических измерений (определений)	0.10	-
120	509896.20	2203681.08	Метод спутниковых геодезических измерений (определений)	0.10	-
121	509866.08	2203689.26	Метод спутниковых геодезических измерений (определений)	0.10	-
122	509854.44	2203651.96	Метод спутниковых геодезических измерений (определений)	0.10	-
123	509844.12	2203618.98	Метод спутниковых геодезических измерений (определений)	0.10	-
124	509833.06	2203584.37	Метод спутниковых геодезических измерений (определений)	0.10	-
125	509823.02	2203552.38	Метод спутниковых геодезических измерений (определений)	0.10	-
126	509812.61	2203518.44	Метод спутниковых геодезических измерений (определений)	0.10	-
127	509801.57	2203483.28	Метод спутниковых геодезических измерений (определений)	0.10	-
128	509791.75	2203452.08	Метод спутниковых геодезических измерений (определений)	0.10	-
107	509795.57	2203450.88	Метод спутниковых геодезических измерений (определений)	0.10	-
3. Сведения о характерных точках части (частей) границы объекта					
Обозначение характерных точек части границы	Координаты, м		Метод определения координат характерной точки	Средняя квадратическая погрешность положения характерной точки (M), м	Описание обозначения точки на местности (при наличии)
	X	Y			
1	2	3	4	5	6
-	-	-	-	-	-

